

第 34 回
金沢大学オリエンテーリング大会
兼
平成 30 年度
石川県民オリエンテーリング大会
プログラム



目次

1. 大会概要	—————	p2
2. 実行委員長挨拶	—————	p3
3. 大会役員	—————	p3
4. タイムテーブル	—————	p3
5. アクセス	—————	p4
6. 競技情報	—————	p5
7. 会場	—————	p8
8. 受付・申込	—————	p10
9. 競技の流れ	—————	p12
10. 諸注意	—————	p16
11. 問い合わせ	—————	p17
12. 公式マスコットキャラクター	—————	p17
13. 運営者一覧	—————	p18





1. 大会概要

【開催日】

2019 年 3 月 24 日 (日) <雨天決行・荒天中止>

【開催地】

石川県小松市木場町周辺の森林

【会場】

小松市立木場小学校
石川県小松市木場町わ 1

【主催】

金沢大学オリエンテーリング部

【共催】

石川県オリエンテーリング協会
小松市オリエンテーリング協会

【後援】

小松市
石川県教育委員会
石川県健民運動推進本部
小松市教育委員会
石川県体育協会
小松市スポーツ協会
北信越オリエンテーリング連絡協議会
北國新聞社
テレビ金沢

【協賛】

上林金沢茶舗
平松牧場





2. 実行委員長挨拶

桜の花が待ち遠しい毎日です。皆様いかがお過ごしでしょうか。この度は第34回金沢オリエンテーリング大会にご参加いただき、誠にありがとうございます。

本大会は、第16回全日本大会でも使用された「一口生水」でのミドルディスタンス競技です。20年以上手つかずだったトレインをリメイクした、数少ない石川県のフォレストでのレースを参加者の皆様に楽しんでいただけるよう、これまで準備してまいりました。運営スタッフ一同、心よりお持ちしております。

最後になりましたが、本大会開催にご理解、ご協力を賜りました木場小学校や小松市、津波倉町・小山田町・波佐谷町の皆様、各関係団体の皆様に厚く御礼申し上げ、御挨拶に代えさせていただきます

実行委員長 山本哲也

3. 大会役員

実行委員長兼運営責任者兼コースセッター	山本 哲也 (2016年 金沢大学入学)
競技責任者	吉田 涼哉 (2016年 金沢大学入学)
地図責任者	波多野 利樹 (2016年 金沢大学入学)
渉外責任者	二瓶 勢真 (2016年 金沢大学入学)
会計責任者	西村 秀斗 (2016年 金沢大学入学)
申込責任者	鈴木 佑 (2016年 金沢大学入学)
イベントアドバイザー	本村 汰一郎 (2015年 金沢大学入学)

4. タイムテーブル

- 8:45 駐車場開場
- 9:00 開場・受付開始
- 10:45 受付終了
- 11:00 トップスタート
- 12:30 スタート閉鎖
- 13:45 表彰式
- 14:00 ゴール閉鎖
- 15:30 会場閉鎖
- 16:00 駐車場閉鎖





5. アクセス

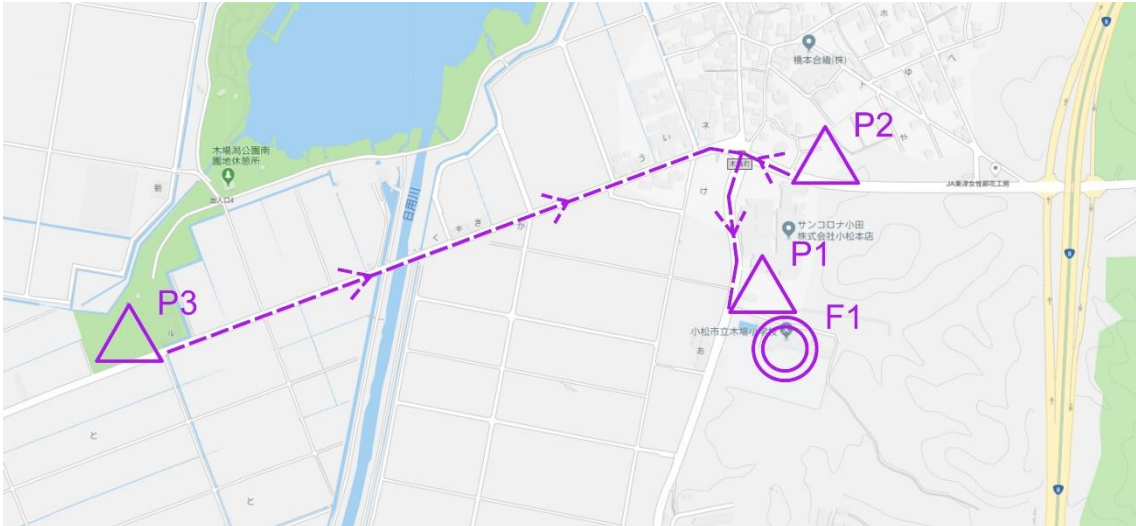
○自家用車でお越しの場合

- ・ 福井、米原方面からお越しの場合
北陸自動車道「加賀 IC」より、国道 8 号で約 25 分
- ・ 金沢、富山方面からお越しの場合
北陸自動車道「美川 IC」より、県道 25 号、国道 8 号で約 25 分

< 第 1 駐車場 (P1) > . . . 会場(F1)まで徒歩約 3 分 (隣接)

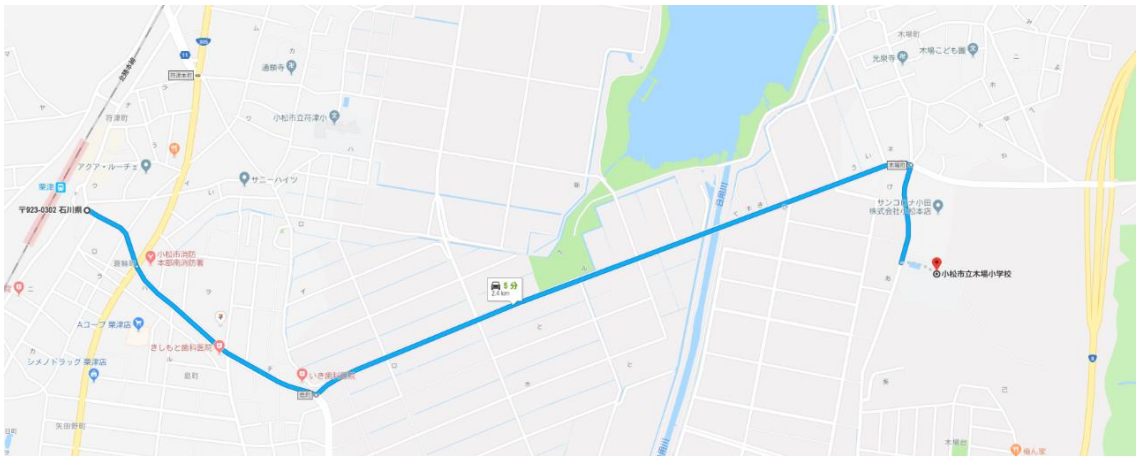
< 第 2 駐車場 (P2) > . . . 会場(F1)まで徒歩約 5 分(0.3km)

< 第 3 駐車場 (P3) > . . . 会場(F1)まで徒歩約 15 分(1.1km)



○公共交通機関でお越しの場合

- ・ 粟津駅より徒歩約 30 分(2.4km)





6. 競技情報

◆競技形式

ポイントオリエンテーリングによるミドルディスタンス競技
計時 EMIT 社製電子パンチングシステムを利用
競技規則 「日本オリエンテーリング競技規則」に準拠

◆使用地図

2018 年度金沢大学オリエンテーリング部作成
「一口生水」(ISOM2017 準拠)
縮尺 1/10,000
等高線間隔 5m
走行可能度 4 段階表記
コントロール位置説明表 JSCD2008 準拠

◆トレインプロフィール

石川県小松市木場町周辺のエリアに存在し、第 16 回全日本大会にも使用されたトレイン。標高約 20~90m と比較的低山の里山トレインで、北側はゴルフ場と隣接、トレイン中央には沢地を生かした田畑が広がっている。比較的なだらかな尾根が多く発達しているが入り組んでいる箇所があり、植生についても低木により見通しの悪いところが存在するが、見通しの良い杉林も局所的に存在し幅広い変化に富んでいる。さらに、雪解け水の影響もあり、湿地も多く点在しているため、ルート判断を悩ませることになるだろう。近年林道の拡張、鉄塔の建て替えなどにより、トレインは大きな変化を見せている。

◆競技場の注意点

・永久柵について

トレインには耕作地と森林の境界に獣被害防止の永久柵 (ISOM518 通行不能の柵) が設置されており、通行用の扉があるところでしか通過できない。大会中は通過できる扉を制限し、開放状態で固定する。閉鎖の扉は通行禁止とし、通過した場合は失格とする。地図の判読性をよくするため、永久柵をパープルの線 (ISOM708 通行禁止の境界) で誇張し、通過可能な扉の位置を図示 (ISOM710 通過点) する。





◆特殊記号

本大会の地図では、下図のような特殊記号が使用されています。(下図の記号は実際の大きさとは異なります)



檻



パーマネントポスト

◆コントロール位置説明表

本大会ではスタート 2 分前枠にてコントロール位置説明表(JSCD2008 準拠)を配布します。コントロール位置説明表の大きさは縦 150mm×横 60mm 未満です。コントロール位置説明表は地図にも印刷されています。また、以下に示すクラスは日本語によるコントロール位置説明を、地図の表面に併記します。

B, N, G, OB, OC

◆救護所

本大会ではトレイン内に 1 か所、フィニッシュ地区に 1 か所救護所を設けます。救護所では各自で手当てした場合、競技を続けることが出来ますが、役員の手を借りた場合は失格となります。

◆競技中の誘導

本大会では競技中の誘導は赤白テープ誘導で行います。

◆コース情報

正規クラス						
クラス	距離(km)	登高(m)	優勝設定 (分)	競技時間 (分)	地図縮尺	申込者数 (人)
MA	3.8	200	40	90	1:10000	46
WA	3.1	160	40	90	1:10000	8
MV	2.3	80	35	90	1:10000	13
WV	1.8	70	35	90	1:10000	1
B	1.7	70	30	90	1:5000	4
N	2.1	70	30	90	1:5000	2
G	2.1	70	30	90	1:5000	4





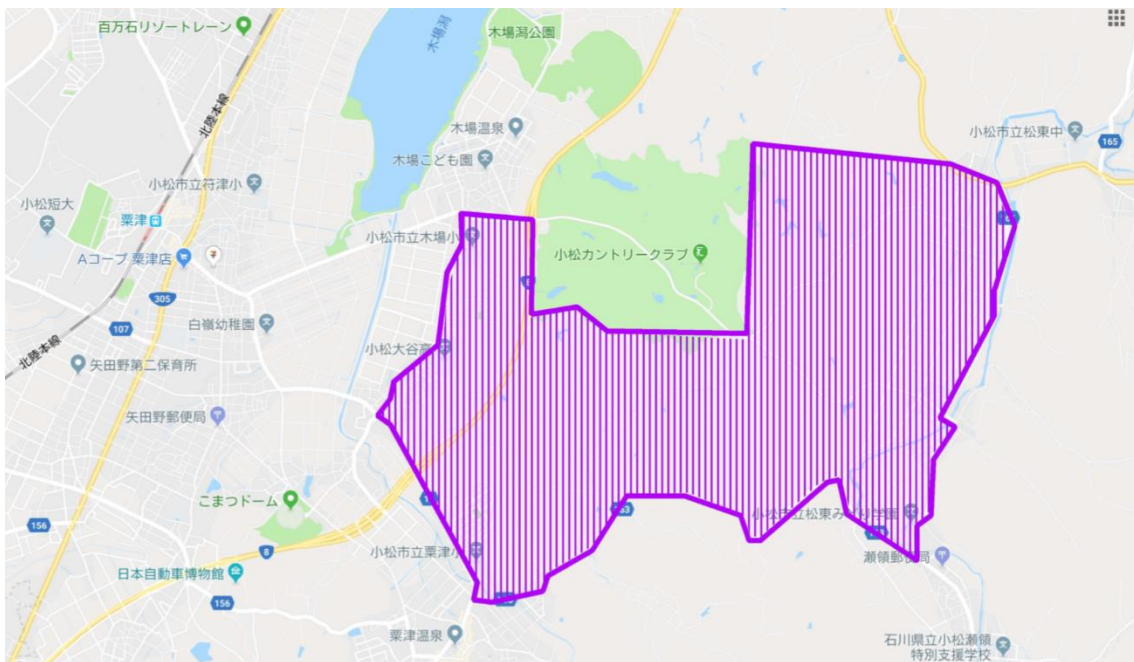
オープンクラス					
クラス	距離(km)	登高(m)	優勝設定(分)	競技時間(分)	地図縮尺
OA	3.1	160	40	90	1:10000
OB	1.8	70	30	90	1:5000
OC	2.1	70	30	90	1:5000

◆禁止事項

以下の禁止事項に違反した場合は、失格となります。

・ 立ち入り禁止区域への侵入

本大会に参加を予定しているものは、大会開催当日までに以下の区域にオリエンテーリング目的で立ち入ることを禁止します。なお、国道8号線の通行は妨げません。



・ 競技者間での情報共有

競技後の参加者が出走前あるいは競技中の参加者に競技に関わる情報を伝えることを禁止します。発覚した場合は情報を共有した競技者双方とも失格となります。

◆競技情報の変更について

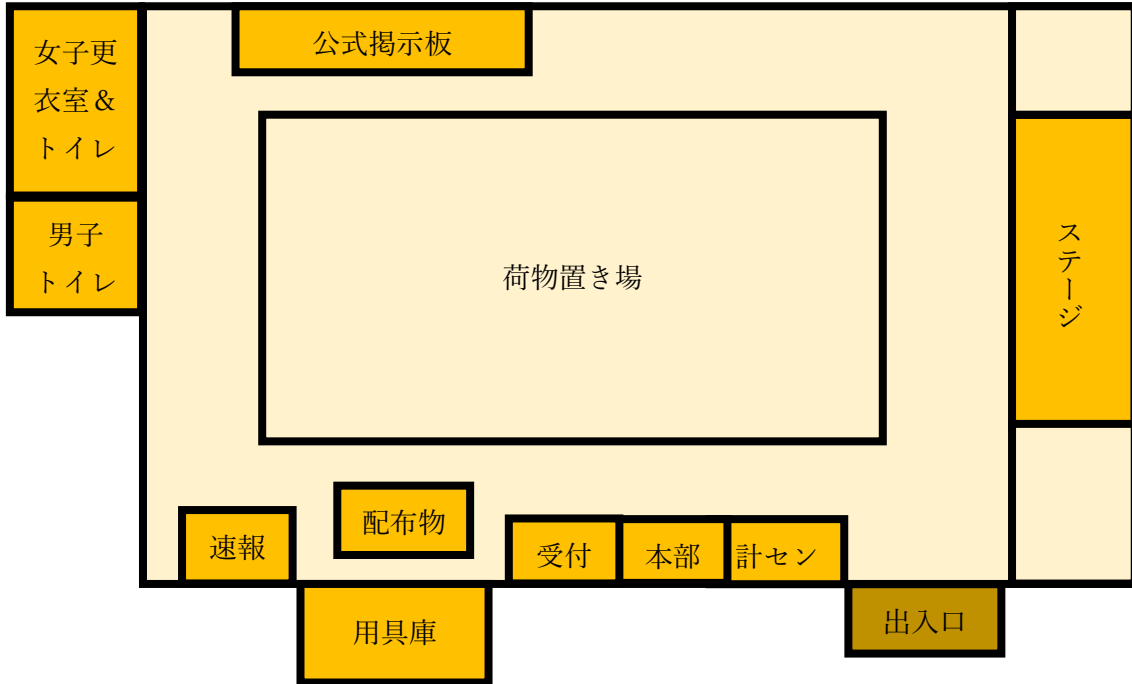
このプログラムに記載されている競技情報は、当日までに予告なしに変更されることがあります。出走前には必ず公式掲示板をご確認ください。





7. 会場

会場となる木場小学校の体育館のレイアウト図です。ご確認ください。



◆公式掲示板

競技に関する情報、変更点等をお知らせします。当日スタート地区に向かう前に必ず掲示内容をご確認ください。

◆速報掲示板

競技の結果を速報用紙にて掲示します。

◆配布物置き場

・事前申し込みの方には配布物があります。封筒にバックアップラベル、レンタル E カード(レンタルの方)、アンケート用紙が入っています。クラスごとに置いてありますので、名前を確認してお取りください。

・参加費に過不足のある方の配布物は受付にあります。配布物をお渡しする際に返金・徴収を行います。





◆アンケート

本大会では、配布物のアンケート用紙にてアンケートを実施します。アンケートにご協力ください。

◆お手洗い

体育館内に複数ございます。譲り合ってご利用ください。

◆更衣室

女性用更衣室があります。男性用更衣室はございません。ご了承ください。また、更衣室内に荷物を置くことは出来ません。

◆ウォーミングアップ

本大会ではウォーミングアップエリアを設けません。各自、誘導区間で安全に十分注意してウォーミングアップを行ってください。

◆アクティベート

体育館出入口横にアクティベートユニットを設置します。スタート地区に向かう前に必ずEカードの動作確認を行ってください。

◆表彰

正規クラスについては、上位3位まで(ただし、当該クラスの参加者が5人以下であれば上位1位のみ)を対象として表彰を行います。表彰は14:00より、順位が確定したクラスから順次ステージにて行う予定です。競技の進行具合によっては時間が前後することがあります。

※オープンクラスでは表彰を行いません。

◆注意事項

体育館内は**土足厳禁**、**飲食厳禁**です。飲食の際は体育館横の渡り廊下をご利用ください。





8. 受付・申込

◆当日申込受付(9:00~10:45)

当日申し込み用紙に必要事項を記入後、受付に提出し参加費をお支払いください。その場で E カード、バックアップラベルをお渡しします。当日申し込み者用の地図の枚数には限りがあります。地図が無くなった場合は、10:45 より早く当日申し込みを締め切ることがあります。ご了承ください。

◆当日申込注意事項

- ・当日参加の場合でもご持参の E カードをご使用いただけます。E カードをレンタルする場合、レンタル料は別途 300 円かかります。
- ・個人情報は厳重に管理し、大会運営においてのみ使用します。名前、所属は参加案内、結果発表のためにウェブ上に掲載します。

◆当日申込受付クラス

クラス	距離(km)	登高(m)	参加資格	優勝設定	対象	参加費
OA	3.1	160	無制限	35 分	上級	4500 円
OB	1.8	70	無制限	30 分	中級	4500 円
OC	2.1	70	無制限	30 分	初級	3000 円

※E カードレンタルは別途 300 円が必要です。

※上級者は大会経験が豊富な方、中級者は大会経験が少ない方、初心者は大会経験が全く無くオリエンテーリングの説明を必要とする方を対象としています。

◆初心者説明(10:45~)

初めてオリエンテーリング大会に参加される方、参加経験の少ない方はお気軽に受付までお越しください。競技の簡単な説明をいたします。

◆代走申請

代走を希望する方は必ず受付にお申し出ください。代走を希望する方は 10:45 までに受付へ申し出てください。代走の場合、成績は参考記録となります。

◆E カードレンタル

事前申し込みの方で、マイ E カードを忘れた場合は、受付にて一枚 300 円でレンタルできます。レンタルした E カードを紛失・破損させた場合、実費 8000 円を頂きます。





◆コンパスの貸し出し

受付でコンパスの貸し出しを行います。その際、保証金として 3000 円をお預かりします。競技終了後、コンパスと引き換えに保証金をお返しします。ただし、コンパスを破損された場合は返金いたしかねます。

◆地図販売

12:40 頃から地図販売を開始します。

全コントロール図を 500 円、コース図を 300 円で販売します。

◆欠席者地図配布

準備が整い次第、欠席者の地図配布を開始します。代理の方は受付までお越しください。代理の方が地図を受け取られなかった場合は、後日ご本人へ郵送いたします。

◆成績発送の受付

成績は大会後に Lap Center (<https://mulka2.com/lapcenter/>) に掲載しますが、希望者には大会後に 200 円で成績表を郵送いたします。

◆T シャツ販売

大会記念 T シャツを 1 枚 1500 円で販売します。開場後、準備が整い次第販売しますのでお早めに受付にお越しください。サイズは S,M,L,LL がございます。

予約いただいた方は、当日受付にて代金引換させていただきます。





9. 競技の流れ

【競技前】

スタート地区までは**青色テープ誘導**、徒歩 25 分(2.2km)です。一般クラスでは会場からスタート地区までの防寒具輸送を行います。輸送の都合上、防寒具は一人一着までにしていただきますようご協力をお願いします。返却は会場にて、12:30 頃より開始する予定です。

【スタート】

全クラスリフトアップスタートです。

給水

スタート地区には給水所を用意しております。

スタートの流れ

・スタート 3 分前

スタートレーンにお越しくください。スタート 3 分前枠の手前で E カード番号の確認及びアクティベートを行います。終了次第 3 分前枠にお入りください。1 分間隔のチャイマーが鳴り次第、次の枠に進んでください。

・スタート 2 分前

2 分前枠にはコントロール位置説明表がありますので、必要な方はご自分のクラスの物をお間違いのないようお取りください。1 分間隔のチャイマーが鳴り次第、次の枠に進んでください。

・スタート 1 分前

1 分前枠では、係員が地図をお渡ししますので、ご自分のクラスのもので間違いがないかご確認ください。この時、参加者が確認を怠り、異なる地図をとっても運営者は一切責任を負いませんのでご注意ください。確認後、係員が地図を参加者の足元に置きます。スタート 10 秒前になりましたら、E カードをスタートユニットにセットしてそのままお待ちください。出走の際はスタートの合図とともに足元の地図を取って出走してください。スタートからスタートコントロールまでは**赤白テープ誘導**です。

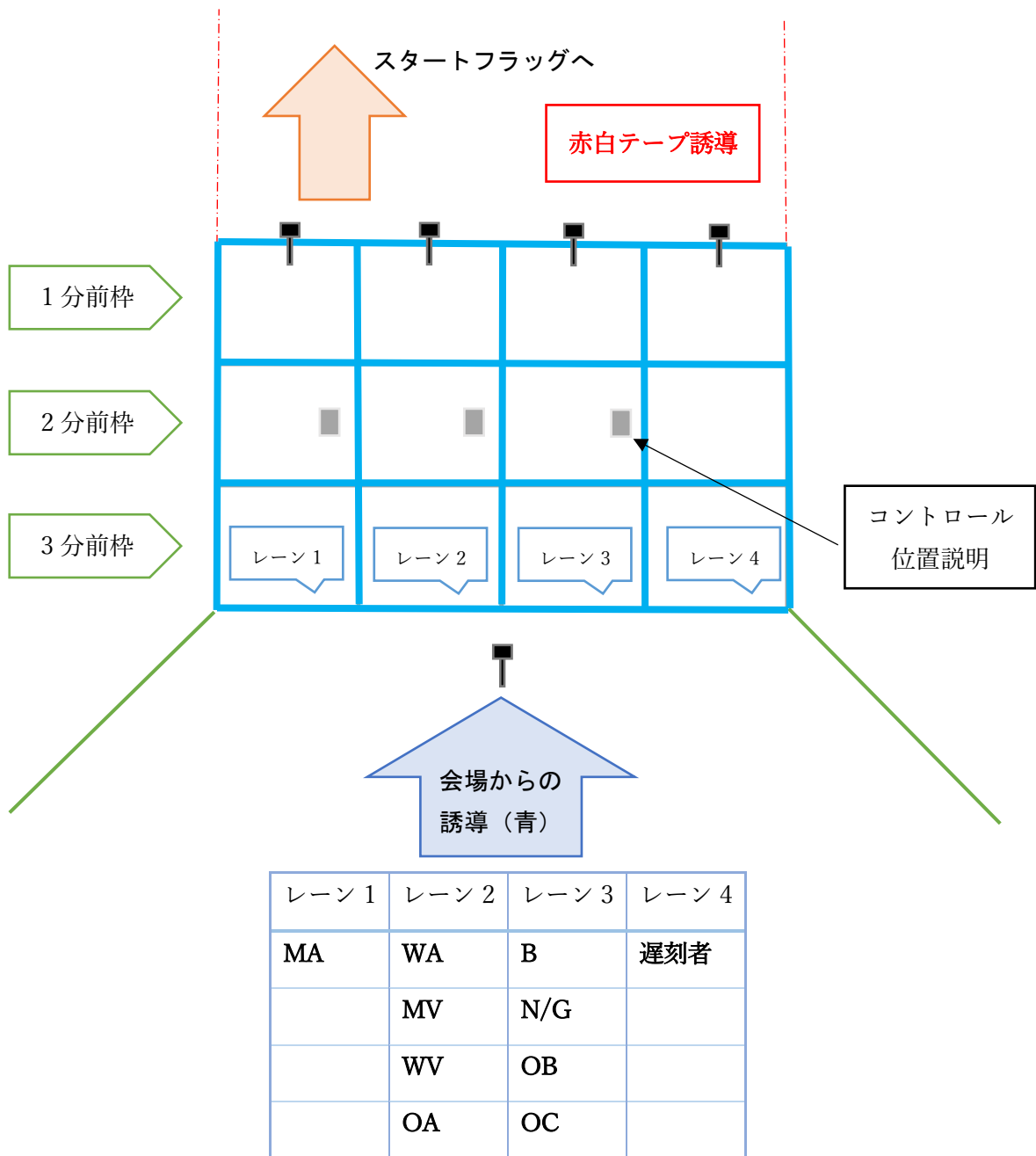




・遅刻枠

スタート時刻に間に合わず、遅刻した場合はその旨を係員にお伝えください。遅刻専用レーンより出走できます。なお、遅刻者の記録は予め指定されたスタート時刻から算出することとします。ただし、定められたスタート閉鎖時刻以降は出走できません。また、正規時刻でスタートする選手に影響を及ぼすタイミングでのスタートは認められませんので、必ず係員の指示に従ってください。

スタート地区概略図





【競技中】

競技中の注意

- ・地図に記載されている立ち入り禁止区域には決して侵入しないでください。
- ・競技中に傷病者を発見した場合は、速やかに近くの係員までその旨をお伝え下さい。傷病者の救護は自身の競技よりも優先させてください。
- ・トレインの特性上、レガース(すね当て)の着用や捻挫防止のテーピング等を強く推奨いたします。
- ・使用地図には表現の細かい箇所が多数存在します。視力に不安がある方は拡大鏡の使用を推奨いたします。
- ・春一番等の強風の影響により、主尾根上等倒木が多数存在する箇所がございます。通行の際は十分にお気をつけください。
- ・本大会のトレインは比較的難易度が高くなっております。競技時間内に完走できないと判断した場合や、競技をリタイアする場合は速やかにフィニッシュ地区へ向かってください。フィニッシュ地区に到達できない場合は、救護所または会場まで向かい、リタイアの旨を必ず係員までお伝え下さい。
- ・液晶付 E カードを使用した場合、コントロールに表示されているコントロール識別番号と異なった番号が液晶に表示されることがあります。正しい番号はコントロールに表示されているコントロール識別番号になりますので、ご注意ください。





Eカードについて

- ・レンタルした E カードを紛失・破損した場合、実費 8000 円を頂きます。
- ・E カードの使用法説明が必要な方は、初心者説明(「8.受付・申込(p.23)」参照)で説明を受けてください。ここでは E カードの簡単な使用方法を以下に記します。

- ◎コントロールに着いたら、コントロール識別番号を確認し、ユニットに E カードをセットしてください。
 - ◎同じコントロールに続けて 2 回以上パンチした場合は、最初のパンチのみ記録されます。
 - ◎途中で誤ったコントロールのパンチが記録されても、正しい順番でコースの全コントロールにパンチすれば問題ありません。
- 【例 1】 4→5→6 と行くべきところ、5 を飛ばして 6 をパンチした場合
⇒5 に戻ってパンチし、再び 6 をパンチする。
- 【例 2】 4→5 と行くべきところ、他のクラスのコントロール X をパンチした場合
⇒5 に行ってパンチし、6 へ向かう。

【フィニッシュ】

フィニッシュ全般について

- ・競技時間内にフィニッシュを通過しなかった場合、失格となります。途中棄権する場合もフィニッシュを通過してください。
- ・競技の途中であっても、フィニッシュ閉鎖時刻の 14:00 までにはフィニッシュを通過してください。フィニッシュ閉鎖時刻経過後にフィニッシュの通過が確認されない場合、搜索の対象となります。万が一フィニッシュを通過せずに会場等に戻られた場合はその旨を係員までお伝えください。

ラストコントロール→フィニッシュ

- ・ラストコントロールからフィニッシュまでは**赤白テープ誘導**です。
- ・フィニッシュ形式はパンチングフィニッシュです。





フィニッシュ→会場

- ・Eカードをレンタルしている場合は会場の計算センターにてご返却をお願いします。
- ・フィニッシュ地区から会場までは**紫色テープ誘導**です。
- ・レンタルしたコンパスは受付にて忘れずにご返却ください。

10. 諸注意

- ・競技のための服装には肌の露出をしないものを推奨いたします。
- ・金属ピン付きシューズの使用は制限いたしません。
- ・本大会は傷害保険に加入しますが、補償額には限りがございます。各自健康保険証の持参を推奨いたします。
- ・参加の際はご自身の健康状態を考慮し、体調が優れない場合は出走をお控えください。
- ・会場およびトレイン内は火気厳禁です。
- ・会場およびトレイン内では飲酒、喫煙はできません。
- ・大会当日、降水のある場合でもほとんどの場合で大会を執行いたします。大会の開催に大きな支障をきたす事象が発生したと判断された場合、大会を中止します。中止の場合は、大会当日午前 6 時までに大会公式 HP(<http://kindaitaikai.wp.xdomain.jp/>)等で通知いたします。また、中止の場合も参加費の返金は致しかねますのでご了承ください。
- ・本プログラムの情報は当日までに変更する場合があります。当日公式掲示板で情報を掲載しますのでご確認ください。
- ・本大会では役員がトレイン内や会場にて撮影を行い、撮影した写真は本大会の記録や、オリエンテーリングの普及・広報活動のため利用させていただく場合があります。写真の利用について疑問点・要望があればエントリーシートの備考欄にその旨を記載するか、大会公式メールアドレスまでご連絡をお願いいたします。
- ・貴重品の管理は各自でお願いいたします。盗難などについて、主催者側は責任を負いかねます。
- ・参加者が自分自身あるいは第三者に与えた損害に対し、主催者側は責任を負いかねます。
- ・会場周辺の道路は駐車禁止です。指定した駐車場をご利用ください。
- ・参加者自身で出されたゴミは必ずお持ち帰りください。
- ・地元の方にご迷惑をかけることになる行動はご遠慮ください。





11. 問い合わせ

ご不明な点、ご質問などがございましたら、下記の連絡先までお問い合わせください。

山本哲也（実行委員長）

080-8317-4671

hitokutiunei●gmail.com ●を@に置き換えてください。

※質問は極力メールにてお願いします。

12. 大会公式マスコットキャラクター



名前：トクチー

性別：不明

年齢：不明

性格：無慈悲

属性：粘着性

体長：天候により増減

体重：天候により増減

幾度となく湿地に足を取られたオリエンティアたちの恨み辛みがエネルギーとなり具現化して生まれたとされる妖精。湿地に手こずる調査員たちをいつも遠くからあざ笑っている。その笑い声を聞いたものは少なくない。きっと競技者たちの前にも姿を現すことになるだろう。見かけたときは近づかないことをおすすめする。

トクチーをあしらったTシャツを販売します。予約いただいた方は、当日受付にて代金引換させていただきます。以下デザインイメージとなります。（実際の商品はイメージと異なる場合がございます。）





13. 運営者一覧

【実行委員長兼運営責任者兼コースセッター】	山本 哲也
【競技責任者】	吉田 涼哉
【地図責任者】	波多野 利樹
【渉外責任者】	二瓶 勢真
【会計責任者】	西村 秀斗
【申込責任者】	鈴木 佑
【イベントアドバイザー】	本村 汰一郎

【駐車場班】 神谷孫斗、日吉将大、清水有希、安達智明

【会場班】 山森汐莉、山越広登、石崎建、濱崎大暉

【スタート班】 高瀬優衣、稲島一真、奥田隆史、鈴木彩里、多田明加、渡辺楓華

【フィニッシュ班】 板岡拓郎、五十嵐央人、近藤光、井上希美、速見透花

【パトロール班】 池村駿、小瀬稜明、向大地、瀬田龍之介、福留悠斗、大石航輔、大澤和宏

